

Fig. 5

VIABILITA' PEDONALE DI CANTIERE E PROTEZIONI CONTRO LE CADUTE DALL'ALTO



Fig. 6

SERVIZI IGIENICO ASSISTENZIALI




Fig. 7

ZONA DEPOSITO ATTREZZATURE E MATERIALI



Fig. 4

ZONA ADIBITA A CARICO E SCARICO

PLANIMETRIA  
LAGEPLAN


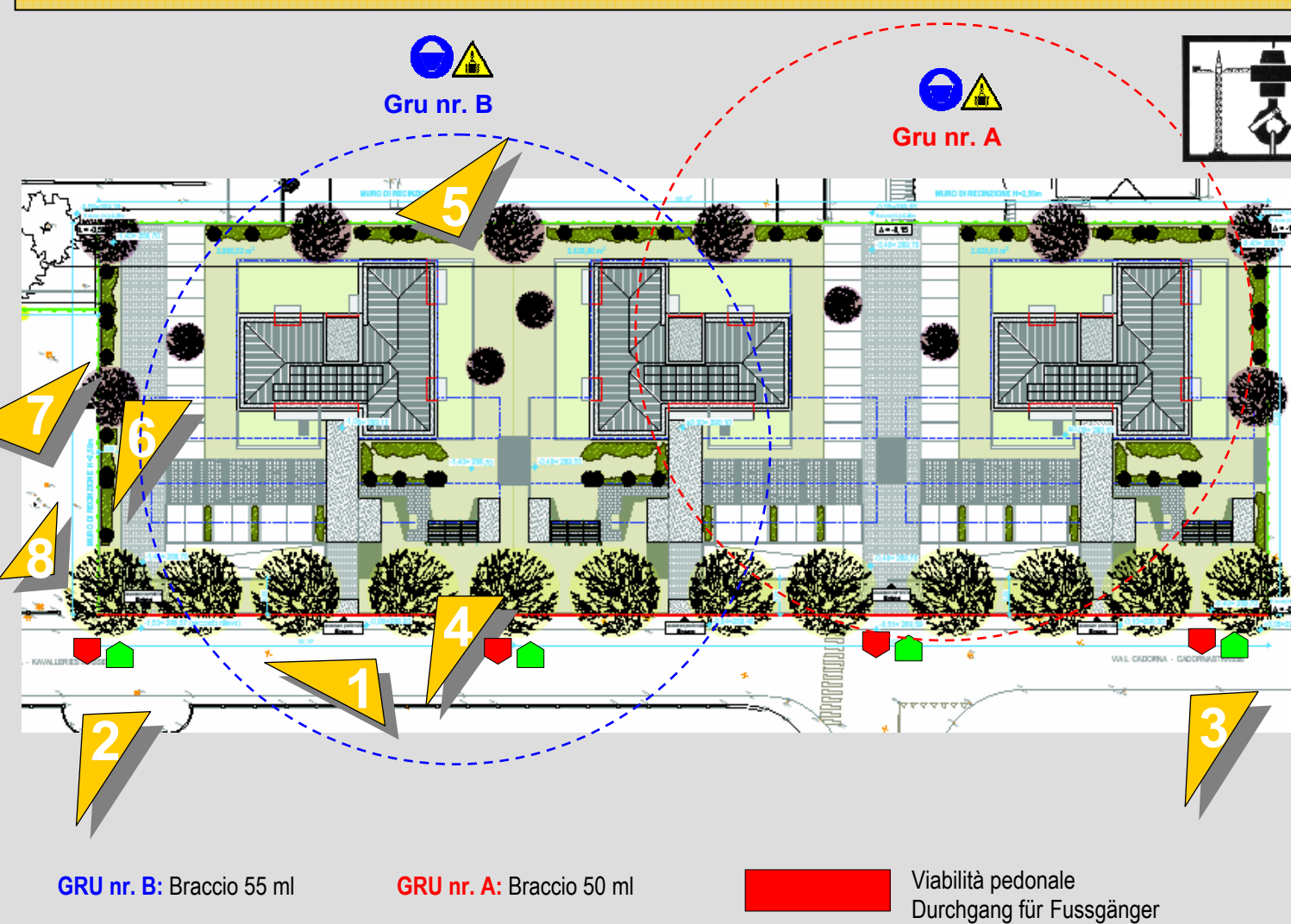



Fig. 8

ZONA STOCCAGGIO RIFIUTI

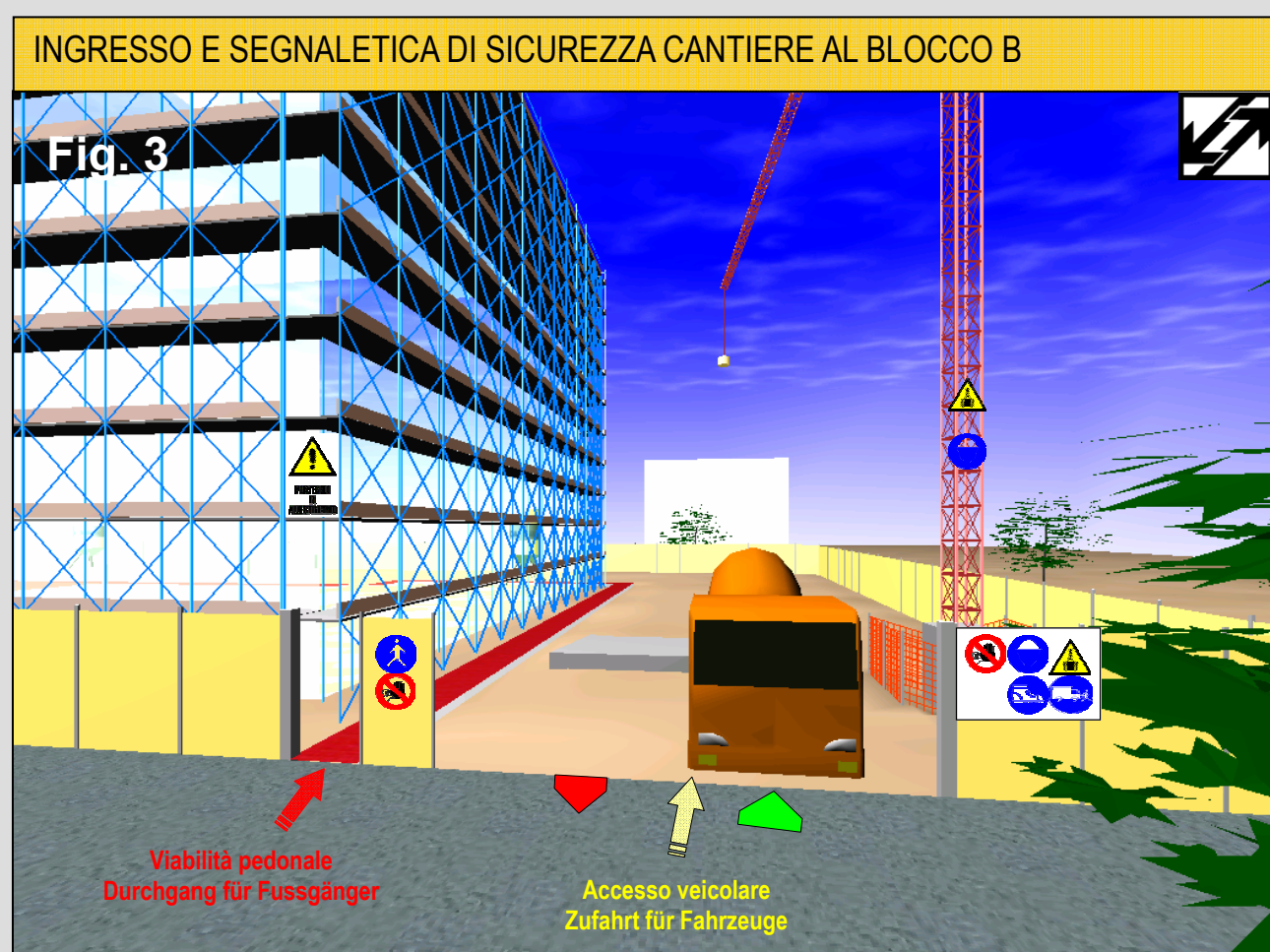


NEGLI INGRESSI CANTIERE PRINCIPALE BLOCCO B E SECONDARIO BLOCCO A



Le manovre in retro-marcia devono avvenire con l'ausilio di personale a terra

Durante le fasi di getto e di movimentazione di attrezzature con mezzi in sosta sulla carreggiata, posizionare la segnaletica stradale di riferimento. Tutte le fasi devono avvenire con l'aiuto di moviere



INGRESSO E SEGNALETICA DI SICUREZZA CANTIERE AL BLOCCO B

Fig. 3

Viabilità pedonale  
Durchgang für Fussgänger  
Accesso veicolare  
Zufahrt für Fahrzeuge



INGRESSO E SEGNALETICA CANTIERE AL BLOCCO A

Fig. 2

Accesso veicolare  
Zufahrt für Fahrzeuge  
Viabilità pedonale  
Durchgang für Fussgänger

Via della Cavalleria



INTERFERENZE CON IL TRAFFICO VEICOLOARE DELLA VIA DELLA CAVALLERIA

Fig. 1

Via della Cavalleria